

Ricognizione 771da69b2da14c088d8cc3022a2ec1f0

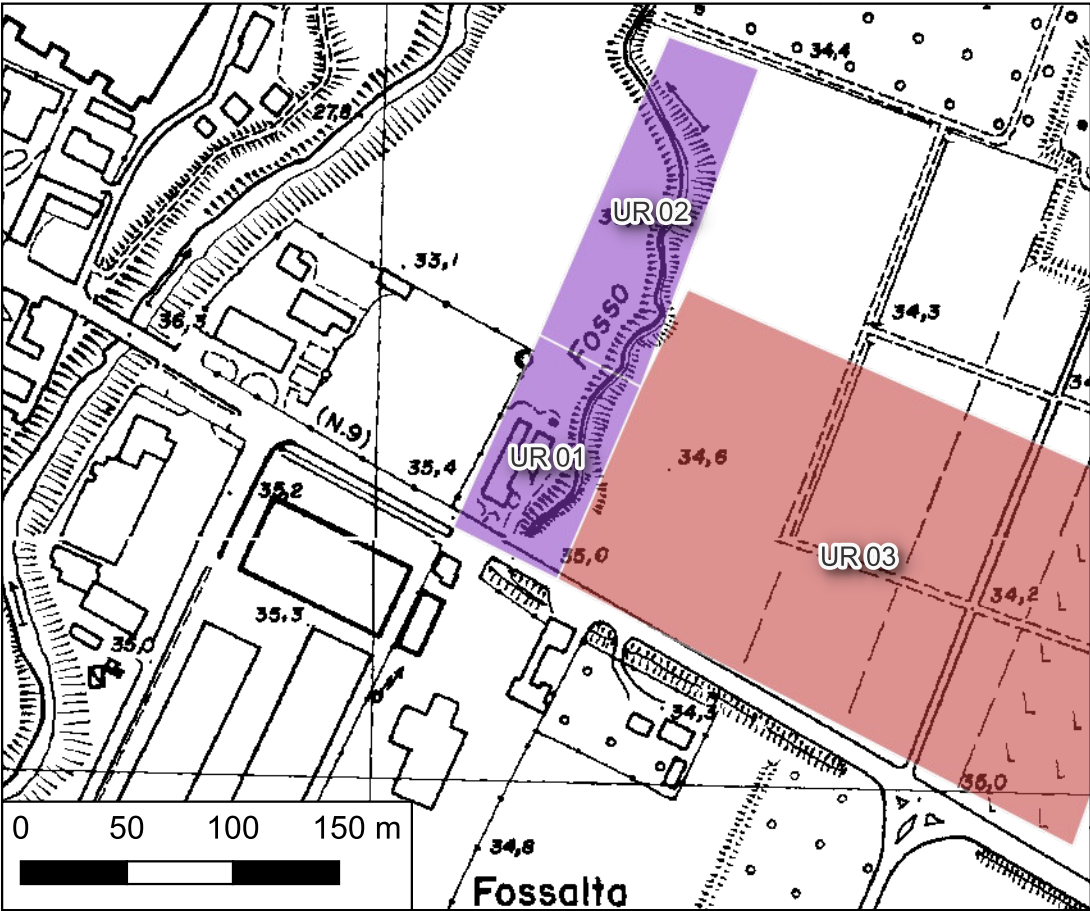
Unità di ricognizione UR 01 - Data 2024/10/28

Visibilitàa del suolo [*]: 4

Copertura del suolo [*]: superficie artificiale - L'area presenta sia copertura artificiale (asfalto), sia copertura naturale. Lungo gli argini del fosso la visibilità è migliore, poichè il fosso è stato pulito recentemente. Non si segnalano elementi di interesse archeologico.



UR 01 vista da sud.est



UR 01 vista da sud

Ricognizione 771da69b2da14c088d8cc3022a2ec1f0

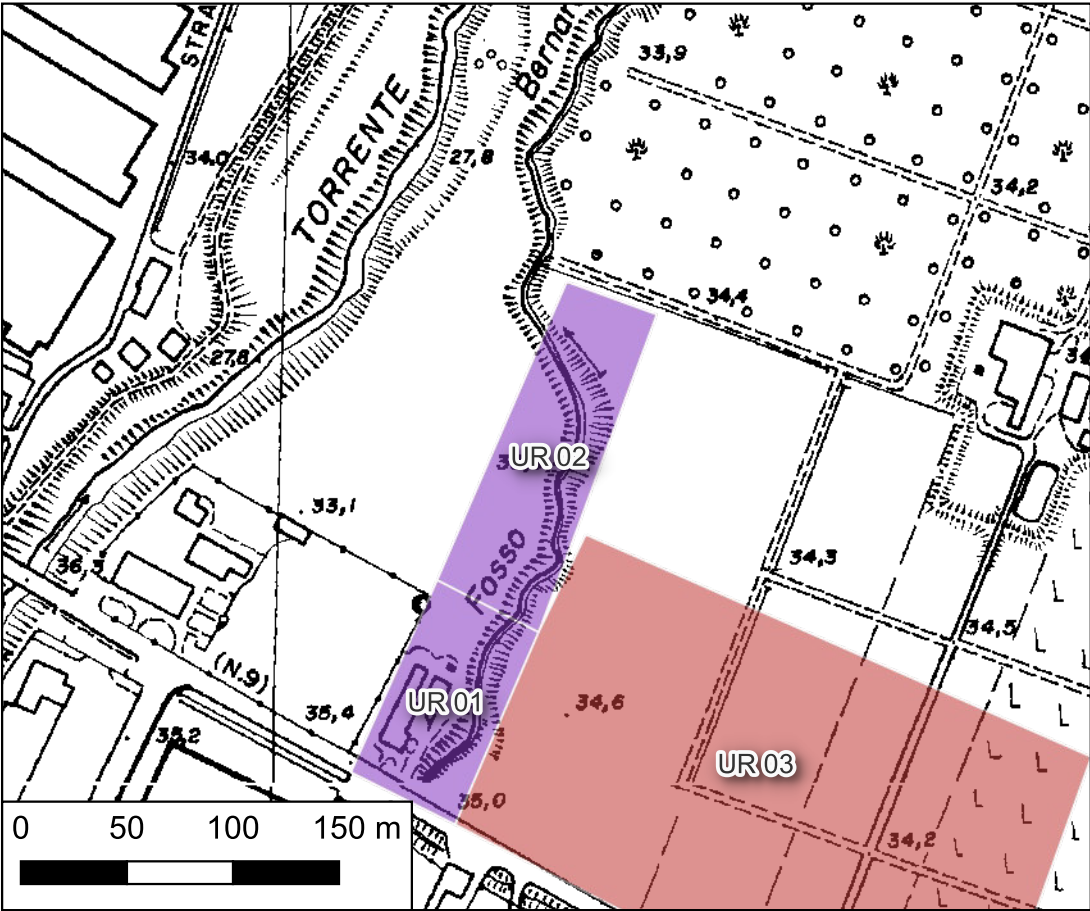
Unità di ricognizione UR 02 - Data 2024/10/28

Visibilitàa del suolo [*]: 4

Copertura del suolo [*]: superficie agricola utilizzata - L'area presenta una copertura naturale. La visibilità è buona, ma risulta maggiore lungo gli argini del fosso, Poichè è stato recentemente pulito. Non si segnalano elementi di interesse archeologico.



UR 02 vista da sud



UR 02 vista da nord

Ricognizione 771da69b2da14c088d8cc3022a2ec1f0

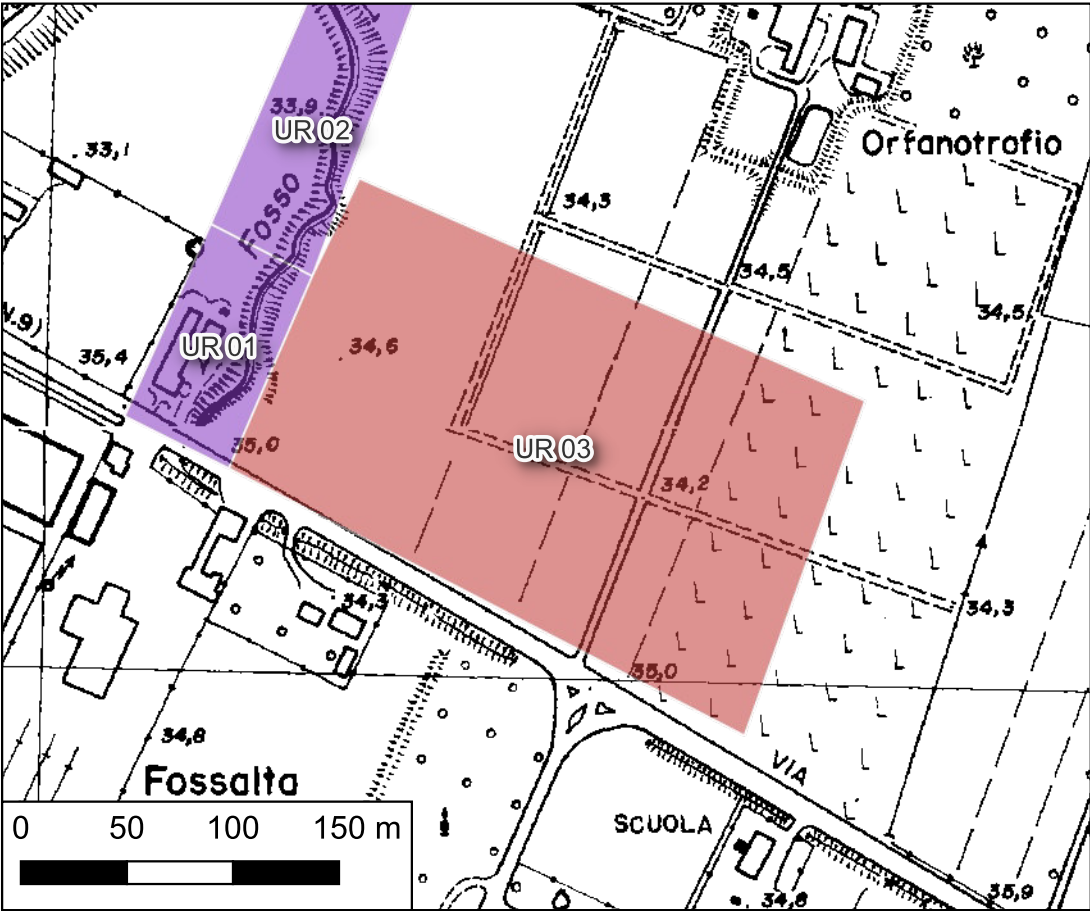
Unità di ricognizione UR 03 - Data 2024/10/28

Visibilitàa del suolo [*]: 5

Copertura del suolo [*]: superficie agricola utilizzata - I suoli sono perfettamente visibili, poiche appena arati. Nonostante la visibilità sia ottima, non si segnalano elementi di interesse archeologico.



UR 03 vista da sud



UR 03 vista da nord